

**АДМИНИСТРАЦИЯ МУНИЦИПАЛЬНОГО ОБРАЗОВАНИЯ
«ВЕЛИЖСКИЙ РАЙОН»**

ПОСТАНОВЛЕНИЕ

от 25.05.2017 года № 311
г. Велиж

О назначении публичных слушаний по проекту межевания территории под двухквартирным домом, расположенным в кадастровом квартале 67:01:0010309

В соответствии со статьей 46 Градостроительного кодекса Российской Федерации, Федеральными законами от 06.10.2003 №131-ФЗ «Об общих принципах организации местного самоуправления в Российской Федерации», от 29.12.2004 №191-ФЗ «О введении в действие Градостроительного кодекса Российской Федерации», Положением о порядке организации и проведения публичных слушаний в муниципальном образовании «Велижский район», утвержденным решением Велижского районного Совета депутатов от 20.12.2005 №120, Уставом муниципального образования «Велижский район» (новая редакция), Уставом муниципального образования Велижское городское поселение:

ПОСТАНОВЛЯЕТ:

1. В целях соблюдения прав граждан на благоприятные условия жизнедеятельности, прав и законных интересов правообладателей земельных участков и объектов капитального строительства назначить публичные слушания по рассмотрению документации по планировке территории:

- проект межевания территории, расположенной в кадастровом квартале 67:01:0010309, по адресу: Российская Федерация, Смоленская область, Велижский район, Велижское г.п., г. Велиж, ул. Ленинградская, д. 137;

2. Провести публичные слушания 23.06.2017 года в 14.00 часов в малом зале Администрации муниципального образования «Велижский район» по адресу: Смоленская область г. Велиж пл. Дзержинского д.7.

3. Определить тему публичных слушаний: обсуждение проекта межевания территории под двухквартирным домом, расположенным в кадастровом квартале: 67:01:0010309, указанного в п.1 настоящего постановления.

4. Установить, что участниками публичных слушаний по рассмотрению проектов межевания территории являются жители муниципального образования

«Велижский район», проживающие или зарегистрированные по месту жительства на его территории, правообладатели земельных участков и объектов капитального строительства, расположенных на территории муниципального образования «Велижский район», а также, в соответствии с законодательством, иные заинтересованные лица.

5. Места размещения документов и материалов, подлежащих рассмотрению на публичных слушаниях – отдел по строительству, архитектуре, дорожному строительству, городскому хозяйству и ЖКХ Администрации МО «Велижский район», официальный сайт муниципального образования «Велижский район» в сети Интернет.

6. Определить место приема замечаний и предложений заинтересованных лиц по проектам межевания территории - отдел по строительству, архитектуре и дорожному строительству Администрации МО «Велижский район», по адресу: Смоленская область, г.Велиж, пл.Дзержинского, д.7.

7. Определить срок подачи замечаний и предложений заинтересованных лиц -до 20.06.2017. и срок официального заключения о результатах проведения публичных слушаний – не позднее 03.07.2017г.

8. Администрация муниципального образования «Велижский район» определяет председателя и секретаря публичных слушаний, ответственных за ведение протокола публичных слушаний, ведение регистрации прибывших участников, а также выполнение иных мероприятий, необходимых для организации и проведения публичных слушаний;

9. Настоящее решение вступает в силу после его подписания и подлежит опубликованию в газете «Велижская новь» и размещению на официальном сайте муниципального образования «Велижский район» <http://velizh.admin-smolensk.ru/> в информационно-коммуникационной сети «Интернет».

Глава Муниципального образования
«Велижский район»



В.В. Самулеев

Бульбаш

**АДМИНИСТРАЦИЯ МУНИЦИПАЛЬНОГО ОБРАЗОВАНИЯ
«ВЕЛИЖСКИЙ РАЙОН»**

РАСПОРЯЖЕНИЕ

от 19.04.2017 № 203-р
г. Велиж

О подготовке проекта межевания территории под двухквартирным домом, расположенным в кадастровом квартале: 67:01:0010309

Руководствуясь статьей 45 Градостроительного кодекса РФ, ст. 14 Федерального закона от 06.10.2003 №131-ФЗ «Об общих принципах организации местного самоуправления в РФ», на основании заявления Иваньковой Л.В. от 30.03.2017г.:

1. Приступить к подготовке проекта межевания территории, расположенной в кадастровом квартале 67:01:0010309, по адресу: Смоленская область, г. Велиж, ул. Ленинградская, д. 137;

2. Физические и юридические лица вправе подать предложения о порядке, сроках подготовки и содержании документации по планировке территории, в течении 10 дней с даты опубликования настоящего распоряжения.

3. Предложения направляются по адресу: Смоленская обл, г. Велиж, пл. Дзержинского, д. 7, отдел по строительству, архитектуре, дорожному строительству, городскому хозяйству и ЖКХ, с 8.00 до 17.00 часов, понедельник-пятница.

4. Отделу по строительству, архитектуре, дорожному строительству, городскому хозяйству и ЖКХ Администрации муниципального образования «Велижский район» (О.А. Богатырева) обеспечить проверку документации по планировке территории на соответствие требованиям, указанным в части 10 статьи 45 Градостроительного кодекса РФ.

5. Отделу по информационной политике (К.П. Борис) опубликовать настоящее распоряжение в газете «Велижская новь» и разместить на официальном сайте муниципального образования «Велижский район».

6. Контроль за исполнением настоящего распоряжения оставляю за собой.

7. Данное распоряжение вступает в законную силу после его подписания.

Глава муниципального образования
«Велижский район»



В.В. Самулеев

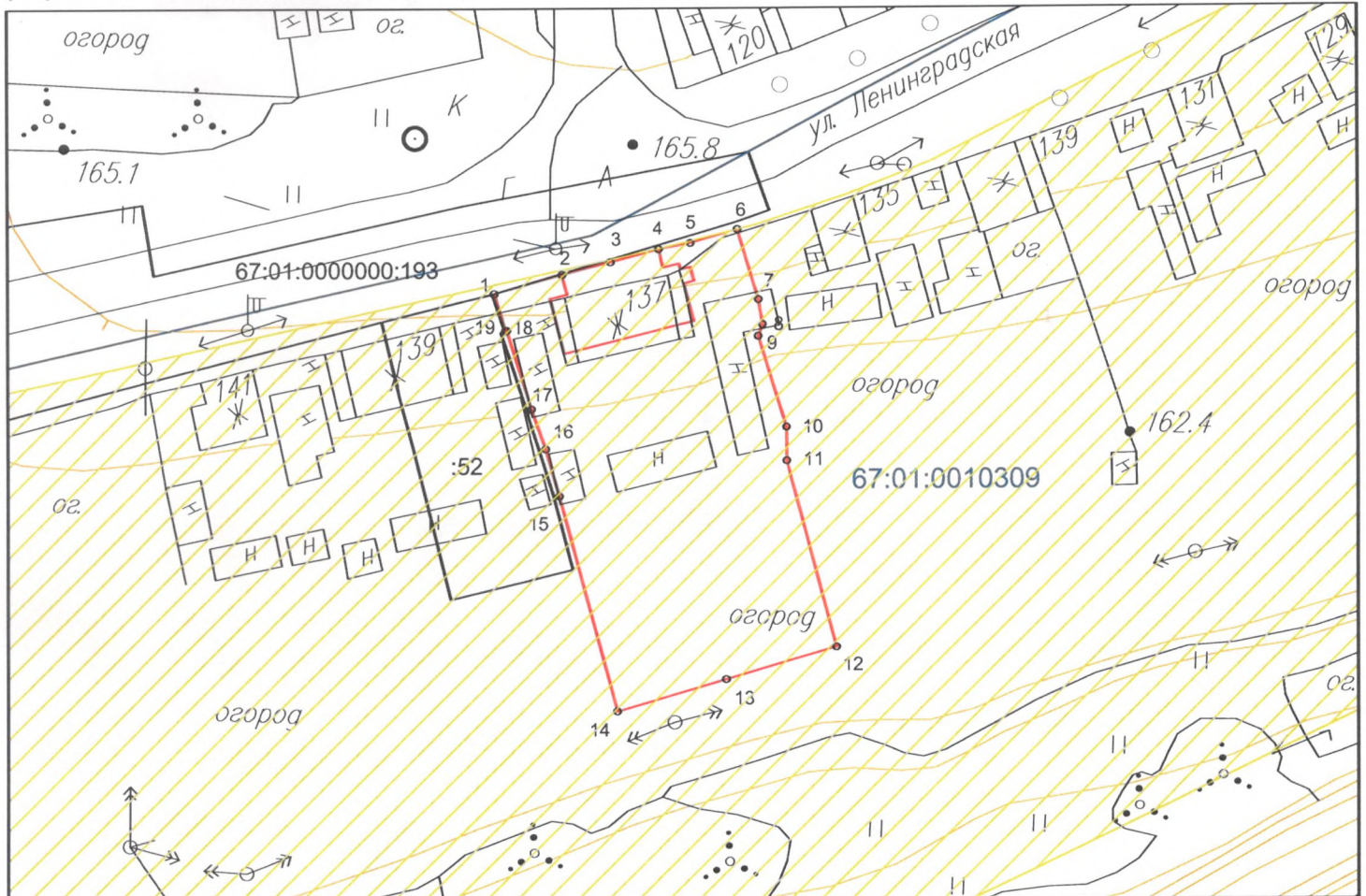
УТВЕРЖДЕНА:

Постановлением Администрации
муниципального образования "Велижский район"

от " _____ " _____ 2017 г. № _____

ПРОЕКТ МЕЖЕВАНИЯ ТЕРРИТОРИИ

по адресу: Российская Федерация, Смоленская область, Велижский район, Велижское городское поселение, г. Велиж, ул. Ленинградская, д. 137
категория земель: земли населенных пунктов
разрешенное использование: жилая застройка



Масштаб 1:1000





Геодетические данные

Система координат МСК-67

Площадь участка: 2230 кв.м.

№№ точек	Координаты	
	X	Y
1	551950	1166076
2	551953	1166086
3	551955	1166093
4	551957	1166100
5	551958	1166105
6	551960	1166112
7	551950	1166115
8	551946	1166115
9	551944	1166115
10	551931	1166119
11	551926	1166119
12	551898	1166126
13	551893	1166110
14	551889	1166094
15	551921	1166085
16	551928	1166083
17	551934	1166081
18	551945	1166077
19	551945	1166077

Условные обозначения:

-  - образуемый земельный участок
-  - граница кадастрового квартала
-  - граница территориальной зоны
-  - граница участка, стоящего на ГКУ