

**СХЕМА ГРАНИЦ**  
**предполагаемых к использованию земель или части земельного участка  
на кадастровом плане территории**

Наименование планируемого к размещению объекта: Газопровод низкого давления для жилых домов по ул. 1-я Садовая, ул. Смоленская г. Велиж, Смоленской области

Местоположение объекта и кадастровый номер земельного участка (кадастровый номер кадастрового квартала в случае, если земельный участок не поставлен на государственный кадастровый учет): Российская Федерация, Смоленская область, рп н Велижский, Велижское городское поселение, г Велиж, ул.Володарского, пер.Володарского, ул.Энгельса, ул.Менжинского, ул.Р.Люксембург, ул.Горохова, кадастровый номер 67:01:0000000:198

Площадь предполагаемых к использованию земель или земельного участка: границы территории - 103 кв.м. (земли муниципальной собственности в границах ЗУ с К№ 67:01:0000000:198

Категория земель: Земли населённых пунктов

Вид разрешенного использования земель или земельного участка: 3.1 – Коммунальное обслуживание обслуживание

Ограничения использования земель или земельного участка, в том числе: наличие объектов инженерной инфраструктуры и их характеристики: ЛЭП, водопровод, связь

наличие объектов транспортной инфраструктуры и их характеристики: подъезд к участку пгс

наличие и параметры охранных, санитарно-защитных и иных зон, в том числе проектируемых: охранный зона проектируемого газопровода низкого давления устанавливается в виде полосы шириной 4 м.

наличие особо охраняемых природных территорий, объектов культурного наследия, иных территорий и объектов, ограничивающих использование земельного участка: нет

**Чертеж размещения объекта на предполагаемых к использованию землях государственной собственности, выполненный на основе материалов инженерное геодезических изысканий в масштабе 1:250 с учетом сведений государственного кадастра недвижимости или картографической основе государственного кадастра недвижимости**












# Общий чертеж

Каталог: координат характерных точек границ территории

№ п/п	X	Y	Длина стороны, м	Дирекционный угол
1	552167.64	1169246.11	11.72	128°10'27"
2	552165.03	1169255.15	5.81	207°21'30"
3	552155.67	1169252.48	11.72	311°34'36"
4	552163.65	1169243.71	4.66	37°13'37"
5	552167.64	1169246.11	Площадь участка: 58.88 кв.м.	
№ п/п	X	Y	Длина стороны, м	Дирекционный угол
5	551386.1	1170317	8.58	107°29'36"
6	551396.39	1170325.41	5.4	202°40'8"
7	551391.41	1170321.33	7.88	280°42'21"
8	551382.81	1170315.58	5.48	157°13'1"
9	551386.1	1170317	Площадь участка: 44.21 кв.м.	

Экспликация земель: земли муниципальной собственности - 103 кв.м.  
 Описание грани смежных земельных долей:  
 - от 1 до 1.1, 1.5 до 1.5 - земельный участок с кадастровым номером 67-01:0000000-198

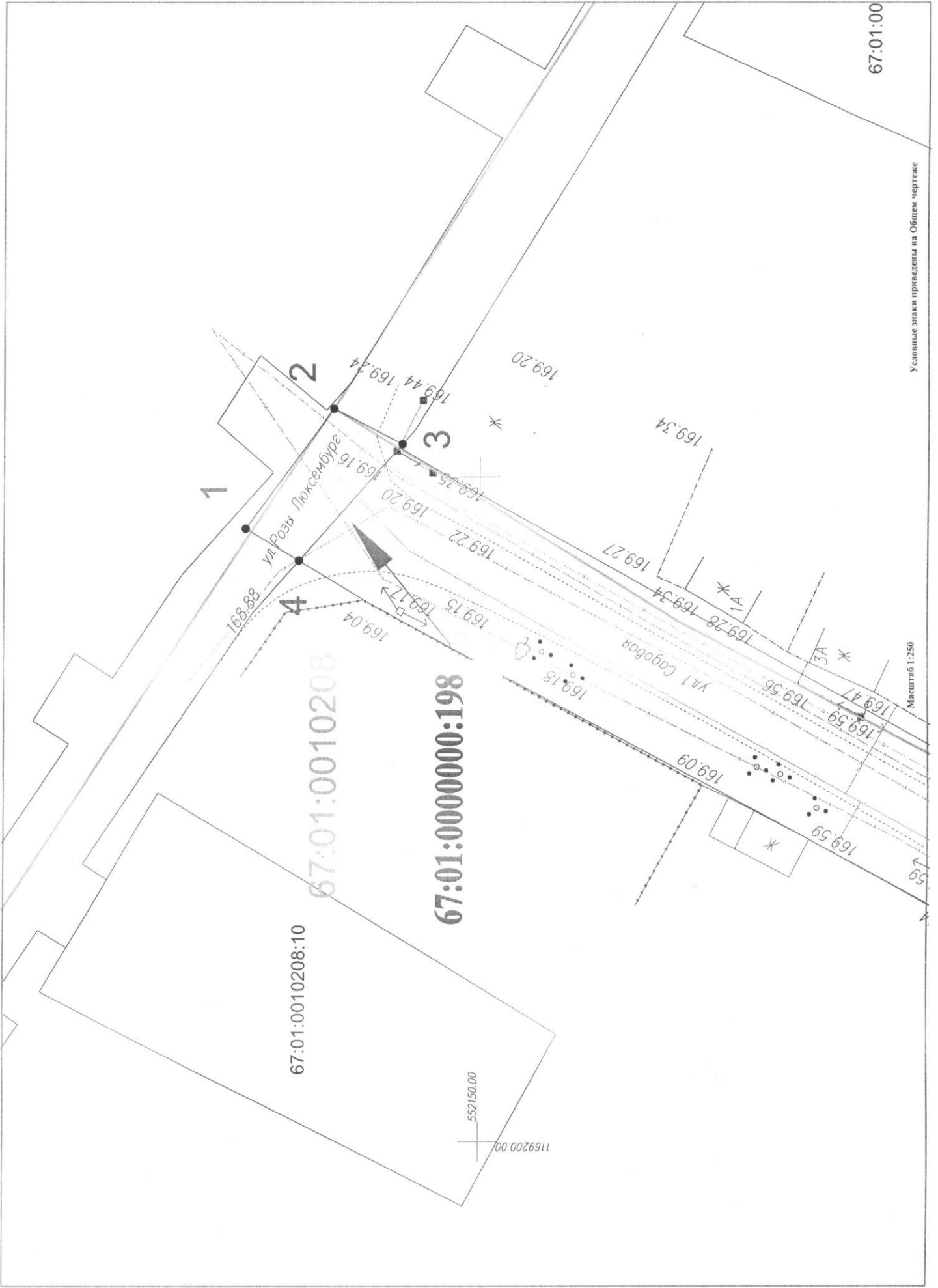
Условные обозначения:

-  - границы земельных участков, сведения о которых содержатся в ГКН
-  - контура зданий, сооружений, объектов незавершенного строительства, сведения о которых содержатся в ГКН
-  - границы кадастрового квартала
-  - проектируемый газопровод низкого давления
-  - водопровод
-  - связь
-  - линии электропередач
-  - границы образуемого земельного участка для строительства газопровода
-  - границы охранных зон, сведения о которых содержатся в ГКН
-  - обозначение образуемого земельного участка под строительство газопровода
-  - обозначение характерных точек грани

# ЧЕРТЕЖ РАЗМЕЩЕНИЯ ОБЪЕКТА на предполагаемых к использованию землях (земельном участке)



Заявитель:



Масштаб 1:250

Условные знаки приведены на Общем чертеже

67:01:00

67:01:0010208:10

67:01:0010208

67:01:0000000:198

552150.00

1169200.00

