

**АДМИНИСТРАЦИЯ МУНИЦИПАЛЬНОГО ОБРАЗОВАНИЯ
«ВЕЛИЖСКИЙ РАЙОН»**

ПОСТАНОВЛЕНИЕ

от 10.08.2023 № 426

г. Велиж

Об утверждении изменений в Проект организации дорожного движения на территории Велижского городского поселения, утверждённый постановлением Администрации Велижского городского поселения от 31.01.2012 № 15

В целях повышения безопасности дорожного движения на территории г.Велиж, руководствуясь Федеральным законом от 06.10.2003 № 131-ФЗ «Об общих принципах организации местного самоуправления в Российской Федерации», Федеральным законом от 10.12.1995 № 196-ФЗ «О безопасности дорожного движения», Уставом муниципального образования Велижское городское поселение, Уставом муниципального образования «Велижский район» (новая редакция), Администрация муниципального образования «Велижский район»

ПОСТАНОВЛЯЕТ:

1. Утвердить изменения в Проект организации дорожного движения на территории Велижского городского поселения, утверждённый постановлением Администрации Велижского городского поселения от 31.01.2012 № 15 (в редакции постановлений Администрации муниципального образования «Велижский район» от 14.06.2016 № 371, 14.06.2016 № 372, 31.08.2016 № 550, 21.09.2016 № 595, 22.09.2016 № 596, 10.10.2016 № 637, 22.05.2017 № 297, 21.09.2017 № 533, 26.10.2017 № 618, от 13.08.2018 № 383, от 14.08.2018 № 385, от 23.07.2020 № 322, от 18.05.2022 № 228):

1.1) в части схемы организации дорожного движения на участке дороги по ул. Энгельса, от дома № 160 до дома № 164, согласно приложению № 1.

1.2) в части схемы организации дорожного движения на участке дороги по ул. Еременко вблизи дома № 25, согласно приложению № 2.

2. Контроль за исполнением настоящего постановления возложить на начальника отдела по строительству, архитектуре и дорожному строительству Администрации муниципального образования «Велижский район» О.А. Богатыреву.

3. Настоящее постановление вступает в силу после его подписания и подлежит официальному опубликованию в газете «Велижская новь» и размещению на официальном сайте муниципального образования

«Велижский район» <http://velizh.admin-smolensk.ru/> в информационно-телекоммуникационной сети «Интернет», направлению в ОГИБДД МОТд МВД России «Велижское», МУП «Коммунресурс», Велижский филиал СОГБУ «Смоленскавтодор».

Глава муниципального образования
«Велижский район»

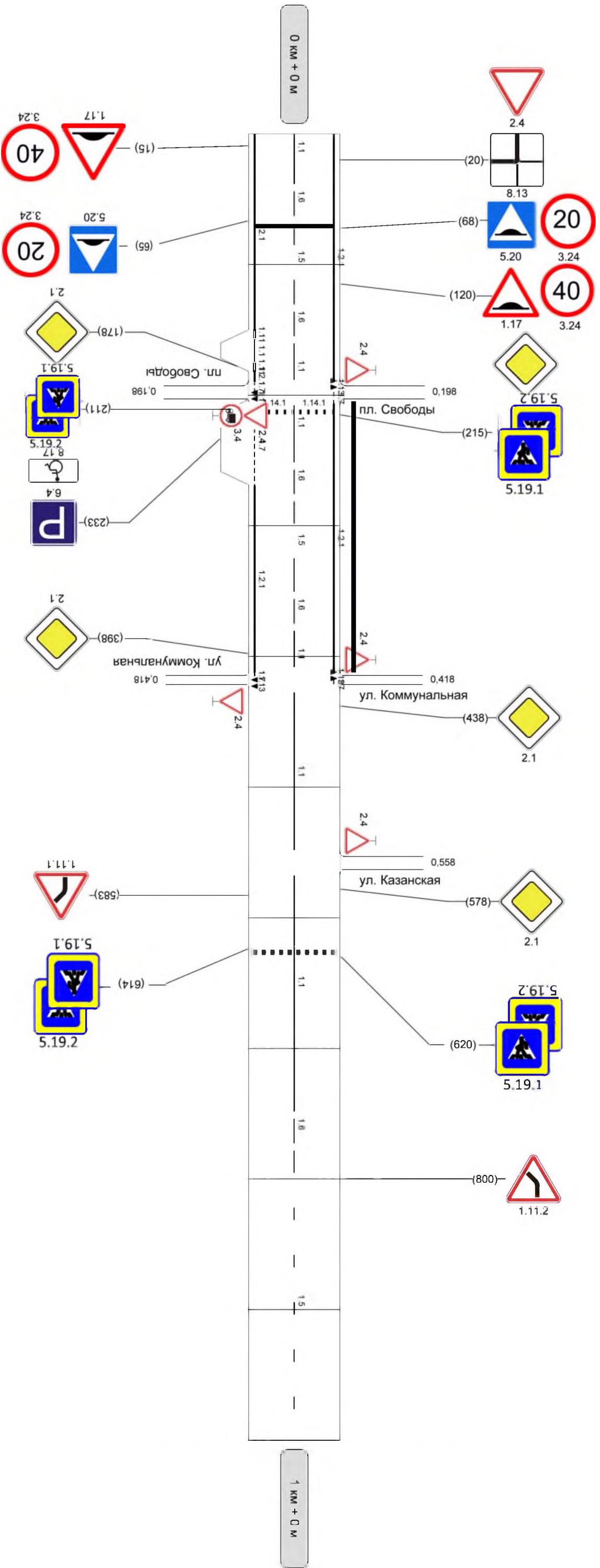
Г.А. Валикова

ул. Еременко
от ул. Советская – в тупик
(км 0+000 – км 1+000)

Согласовано
Взм. инв. №
Подп. и дата
Инв. № подл.

						1-ПОДД			
						Разработка проекта организации дорожного движения на улично-дорожной сети г. Велиж			
						ул. Еременко	Стадия	Лист	Листов
							П	1	2
						Схемы расстановки технических средств организации движения	ООО «Мосттранспроект»		
Изм.	Кол.уч	Лист	№ лок.	Подп.	Дата				
Разраб.				Довготелес Е.В.					
Проверил				Довготелес Е.В.					

Земельный участок в границах проектируемой территории	Земельный участок	Шоссе 2.000м
Земельный участок в границах		Мат. дат. 205 - 412
Горизонтальная разметка слева	Горизонтальная разметка и направляющие устройства	
Дорожные знаки и направляющие устройства по обочине	Дорожные знаки и направляющие устройства по обочине	
Горизонтальная дорожная разметка справа	Горизонтальная дорожная разметка слева	
1-я от осевой	1-я от осевой	
2-я от осевой	2-я от осевой	
3-я от осевой	3-я от осевой	
1.2.1	1.2.1	
0.189	0.189	
1.2.1	1.2.1	
207-412	207-412	



Горизонтальная дорожная разметка справа	Горизонтальная дорожная разметка слева
1-я от осевой	1-я от осевой
2-я от осевой	2-я от осевой
3-я от осевой	3-я от осевой
Дорожные знаки и направляющие устройства	Дорожные знаки и направляющие устройства
Горизонтальная дорожная разметка справа	Горизонтальная дорожная разметка слева
Осевая линия	Осевая линия
1.1	1.1
0.20	0.20
1.6	1.6
20.76	20.76
1.5	1.5
76.112	76.112
1.5	1.5
112.161	112.161
1.1	1.1
1.1	1.1
208.239	208.239
1.1	1.1
233.269	233.269
1.5	1.5
295.332	295.332
1.6	1.6
332.368	332.368
1.1	1.1
388.408	388.408
1.1	1.1
428.548	428.548
1.1	1.1
568.730	568.730
1.1	1.1
730.786	730.786
1.6	1.6
786.1000	786.1000
1.5	1.5

ул.Энгельса

1 уч. от ул.Бембеля - в тупик

(км 0+000 - км 2+969)

2 уч. от ул.Энгельса 1 уч. - до реки

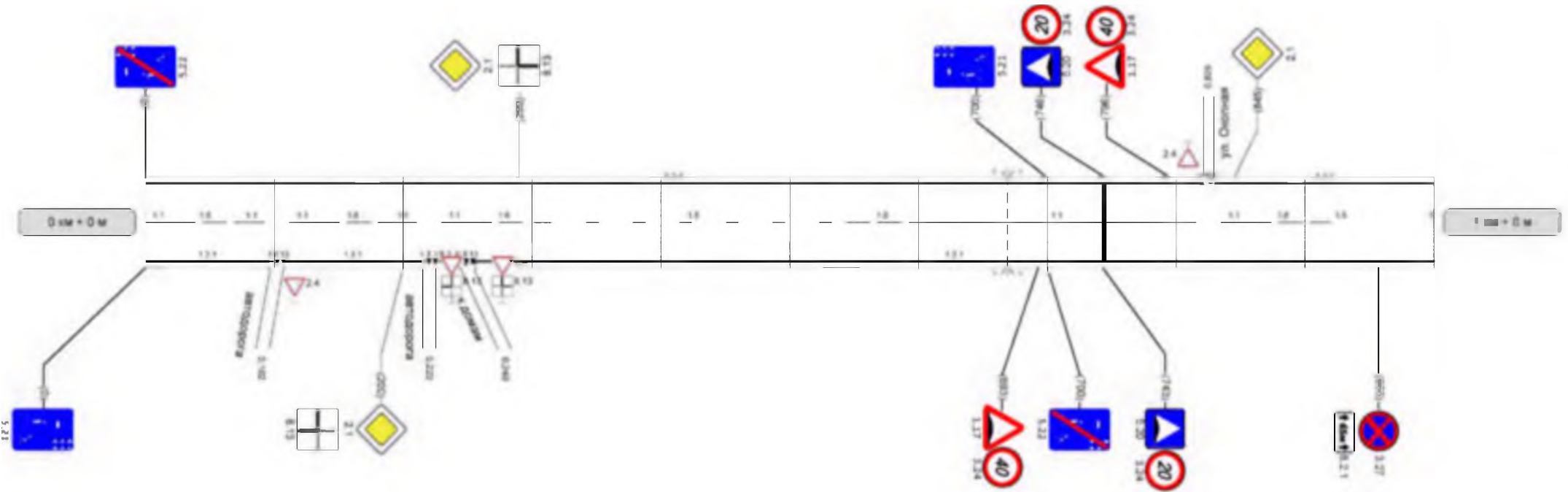
(км 0+000 - км 0+200)

Согласовано		
Подп. и дата		
Инв. № подл.		

						ПОДД			
						Изменения в проект организации дорожного движения на территории Велижского городского поселения			
Изм.	Кол.уч.	Лист	Недок.	Подп.	Дата				
Разраб.	Довготелес Е					ул.Энгельса	Стадия	Лист	Листов
Проверил	Довготелес Е							1	5
						Схема расстановки технических средств организации дорожного движения		ООО «Мосттранспроект»	

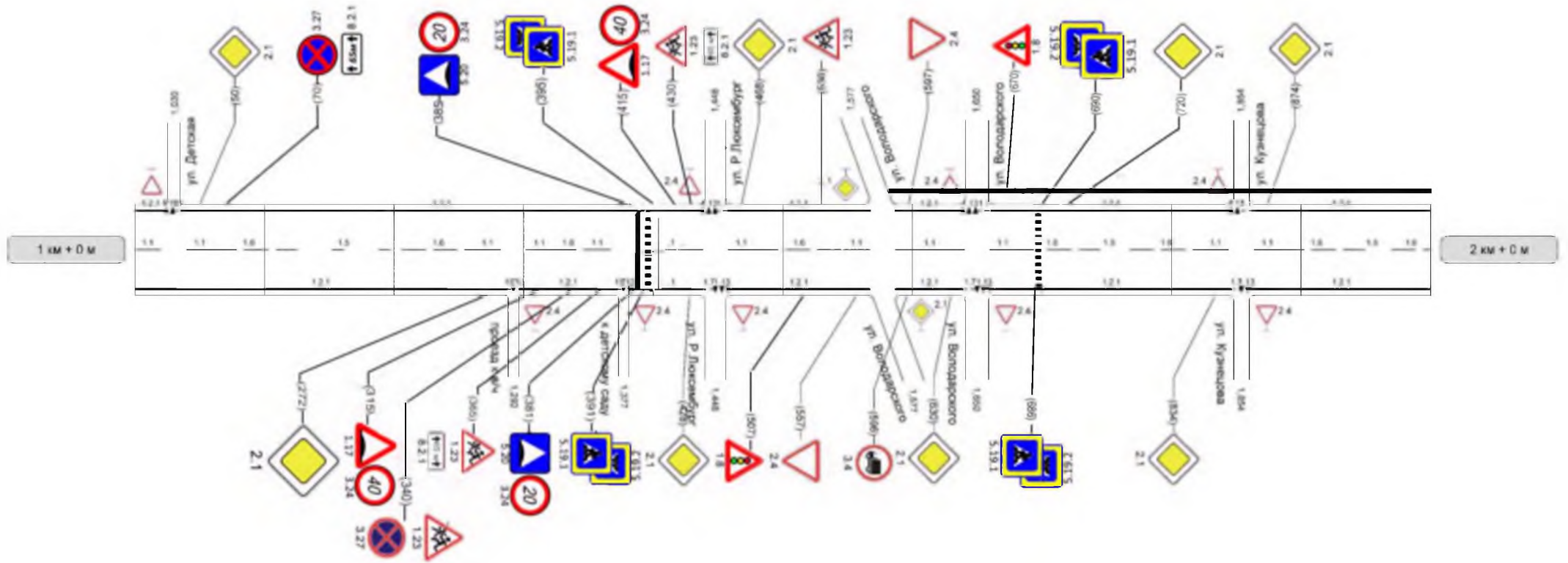


ул. Энгельса 1-й участок

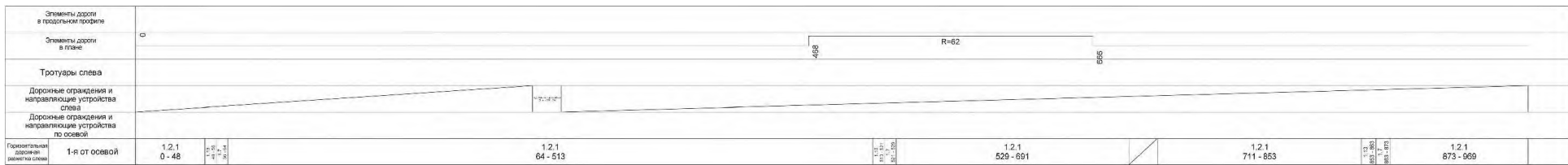


Информация об объекте	Наименование объекта													
	Адрес объекта													
Информация о проекте	Наименование проекта													
	Содержание проекта													
Информация о документе	Идентификационный номер документа													
	Дата документа													

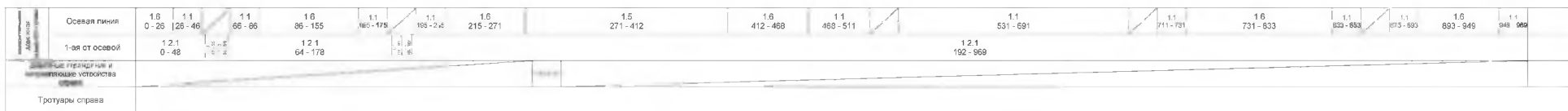
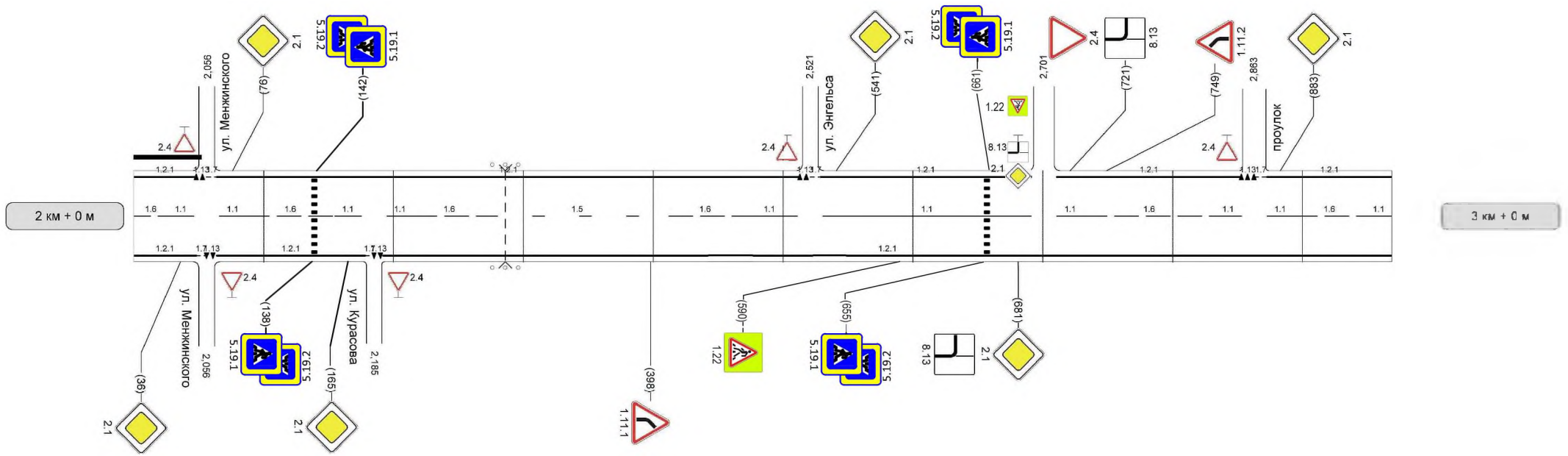
ул. Энгельса 1-й участок



Информация об объекте	Осевая линия	0-20	40	60	80	100	120	140	160	180	200	220	240	260	280	300	320	340	360	380	400	420	440	460	480	500	520	540	560	580	600	620	640	660	680	700	720	740	760	780	800	820	840	860	880	900	920	940	960	980	1000					
	Линия от осевой																																																							
Информация о проекте	Тротуары справа																																																							
	Тротуары слева																																																							

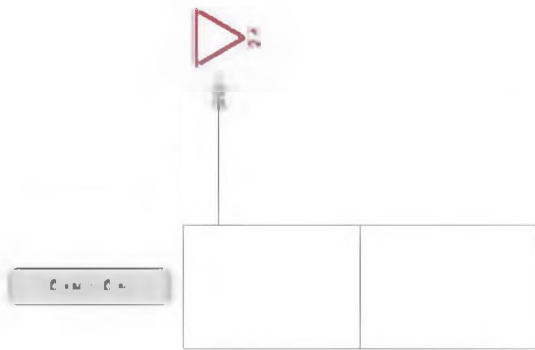


ул. Энгельса 1-й участок



Тротуары слева Тропушки Тропушки Тропушки	3-я от осевой
	2-я от осевой
	1-я от осевой

ул. Энгельса 2-й участок



Б. М. С. М.

1 км + 0 м

Тротуары справа Тропушки Тропушки Тропушки	3-я от осевой
	2-я от осевой
	1-я от осевой