Геоданные красных линий (начало на листе 1, продолжение на листе 5)

| N точки п/п | Длина линии (метры) | Координата X (метры) | Координата У (метры) |
|---|---|---|---|
| 73 | 16.41 | 542063.69 | 1180061.14 |
| 74 | 67.36 | 542048.04 | 1180066.06 |
| 75 | 4.00 | 541983.69 | 1180085.97 |
| 76 | 31.47 | 541984.81 | 1180089.81 |
| 77 | 74.58 | 541954.75 | 1180099.11 |
| 78 | 60.18 | 541883.50 | 1180121.15 |
| 79 | 85.93 | 541826.01 | 1180138.93 |
| 80 | 9.50 | 541743.90 | 1180164.24 |
| 81 | 41.99 | 541741.10 | 1180155.16 |
| 82 | 164.99 | 541701.01 | 1180167.65 |
| 83 | 22.85 | 541543.39 | 1180216.41 |
| 84 | 9.50 | 541521.53 | 1180223.08 |
| 85 | 27.61 | 541524.35 | 1180232.15 |
| 86 | 13.79 | 541497.98 | 1180240.31 |
| 87 | 9.50 | 541485.14 | 1180245.32 |
| 88 | 15.19 | 541481.71 | 1180236.46 |
| 89 | 66.43 | 541467.60 | 1180242.07 |
| 90 | 5.50 | 541405.72 | 1180266.23 |
| 91 | 5.08 | 541407.76 | 1180271.34 |
| 92 | 24.50 | 541402.94 | 1180272.95 |
| 93 | 13.15 | 541378.45 | 1180273.78 |
| 94 | 5.03 | 541374.24 | 1180286.24 |
| 95 | 14.21 | 541370.23 | 1180289.28 |
| 96 | 11.98 | 541356.02 | 1180289.42 |
| 97 | | 541345.42 | 1180295.00 |

| N точки п/п | Длина линии (метры) | Координата X (метры) | Координата У (метры) |
|---|---|---|---|
| 97 | 112.48 | 541345.42 | 1180295.00 |
| 98 | 82.39 | 541233.73 | 1180308.34 |
| 99 | 187.23 | 541151.92 | 1180318.12 |
| 100 | 150.09 | 540966.01 | 1180340.33 |
| 101 | 35.77 | 540816.98 | 1180358.13 |
| 102 | 2.43 | 540781.46 | 1180362.38 |
| 103 | 23.20 | 540782.01 | 1180360.01 |
| 104 | 36.00 | 540759.00 | 1180362.99 |
| 105 | 5.18 | 540723.00 | 1180362.99 |
| 106 | 8.08 | 540720.90 | 1180367.72 |
| 107 | 17.80 | 540714.38 | 1180362.95 |
| 108 | 4.00 | 540696.80 | 1180365.77 |
| 109 | 58.03 | 540696.16 | 1180361.82 |
| 110 | 4.00 | 540638.81 | 1180370.68 |
| 111 | 213.92 | 540639.45 | 1180374.63 |
| 112 | 43.62 | 540428.02 | 1180407.21 |
| 113 | 6.71 | 540385.15 | 1180399.14 |
| 114 | 26.08 | 540379.91 | 1180394.95 |
| 115 | 6.23 | 540354.00 | 1180392.01 |
| 116 | 28.32 | 540347.78 | 1180392.11 |
| 117 | 11.15 | 540319.92 | 1180386.97 |
| 118 | 46.58 | 540316.29 | 1180376.43 |
| 119 | 22.17 | 540272.28 | 1180391.70 |
| 120 | 1.00 | 540251.32 | 1180398.93 |
| 121 | | 540251.64 | 1180399.88 |

| N точки п/п | Длина линии (метры) | Координата X (метры) | Координата У (метры) |
|---|---|---|---|
| 121 | 53.46 | 540251.64 | 1180399.88 |
| 122 | 1.22 | 540201.10 | 1180417.32 |
| 123 | 22.46 | 540200.16 | 1180416.55 |
| 124 | 5.56 | 540178.94 | 1180423.90 |
| 125 | 110.73 | 540180.77 | 1180429.15 |
| 126 | 5.08 | 540076.11 | 1180465.30 |
| 127 | 31.26 | 540078.30 | 1180469.88 |
| 128 | 12.87 | 540050.14 | 1180483.46 |
| 129 | 17.11 | 540049.53 | 1180496.32 |
| 130 | 16.05 | 540034.73 | 1180487.73 |
| 131 | 6.49 | 540025.79 | 1180501.06 |
| 132 | 7.31 | 540031.30 | 1180504.48 |
| 133 | 4.00 | 540027.22 | 1180510.54 |
| 134 | 6.03 | 540030.57 | 1180512.73 |
| 135 | 50.01 | 540027.12 | 1180517.68 |
| 136 | 136.42 | 539982.16 | 1180539.57 |
| 137 | 41.70 | 539859.54 | 1180599.36 |
| 138 | 4.10 | 539822.06 | 1180617.63 |
| 139 | 22.54 | 539820.29 | 1180613.93 |
| 140 | 23.03 | 539799.96 | 1180623.66 |
| 141 | 4.00 | 539779.14 | 1180633.51 |
| 142 | 37.83 | 539780.81 | 1180637.15 |
| 143 | 12.16 | 539746.69 | 1180653.50 |
| 144 | 13.78 | 539734.57 | 1180652.48 |
| 145 | | 539721.63 | 1180657.22 |

| N точки п/п | Длина линии (метры) | Координата X (метры) | Координата У (метры) |
|---|---|---|---|
| 145 | 25.09 | 539721.63 | 1180657.22 |
| 146 | 9.10 | 539699.64 | 1180669.29 |
| 147 | 6.59 | 539691.88 | 1180674.04 |
| 148 | 34.50 | 539690.43 | 1180680.46 |
| 149 | 0.79 | 539659.32 | 1180695.37 |
| 150 | 3.25 | 539658.78 | 1180694.80 |
| 151 | 0.89 | 539657.30 | 1180691.91 |
| 152 | 423.78 | 539656.54 | 1180692.37 |
| 153 | 15.62 | 539274.25 | 1180875.24 |
| 154 | 3.90 | 539260.12 | 1180881.90 |
| 155 | 19.76 | 539261.90 | 1180885.37 |
| 156 | 5.44 | 539244.07 | 1180893.90 |
| 157 | 23.69 | 539239.39 | 1180896.67 |
| 158 | 5.00 | 539218.79 | 1180908.36 |
| 159 | 17.07 | 539216.34 | 1180904.00 |
| 160 | 5.00 | 539201.50 | 1180912.43 |
| 161 | 16.20 | 539203.97 | 1180916.78 |
| 162 | 21.24 | 539189.88 | 1180924.77 |
| 163 | 493.09 | 539170.04 | 1180932.36 |
| 164 | 54.66 | 538709.48 | 1181108.49 |
| 165 | 231.76 | 538658.43 | 1181128.02 |
| 166 | 126.00 | 538442.56 | 1181212.37 |
| 167 | 138.36 | 538330.65 | 1181270.26 |
| 168 | 29.68 | 538207.80 | 1181333.91 |
| 169 | | 538180.76 | 1181346.15 |

| N точки п/п | Длина линии (метры) | Координата X (метры) | Координата У (метры) |
|---|---|---|---|
| 169 | 3.92 | 538180.76 | 1181346.15 |
| 170 | 87.60 | 538179.07 | 1181342.61 |
| 171 | 5.93 | 538099.38 | 1181378.99 |
| 172 | 19.99 | 538102.17 | 1181384.22 |
| 173 | 18.18 | 538084.53 | 1181393.63 |
| 174 | 5.50 | 538076.00 | 1181377.58 |
| 175 | 25.02 | 538080.86 | 1181375.01 |
| 176 | 4.50 | 538069.15 | 1181352.90 |
| 177 | 2.87 | 538065.17 | 1181355.01 |
| 178 | 109.85 | 538063.74 | 1181352.52 |
| 179 | 4.50 | 537966.95 | 1181404.47 |
| 180 | 19.31 | 537964.84 | 1181400.49 |
| 181 | 4.50 | 537947.84 | 1181409.64 |
| 182 | 55.31 | 537949.94 | 1181413.62 |
| 183 | 94.15 | 537901.23 | 1181439.82 |
| 184 | 51.05 | 537813.18 | 1181473.16 |
| 185 | 91.18 | 537787.78 | 1181517.44 |
| 186 | 81.09 | 537705.29 | 1181556.29 |
| 187 | 111.40 | 537629.35 | 1181584.72 |
| 188 | 53.10 | 537527.68 | 1181630.25 |
| 189 | 66.58 | 537549.79 | 1181678.53 |
| 190 | 5.51 | 537489.24 | 1181706.22 |
| 191 | 99.46 | 537486.97 | 1181701.20 |
| 192 | 0.01 | 537396.57 | 1181742.68 |
| 193 | | 537396.57 | 1181742.68 |

| N точки п/п | Длина линии (метры) | Координата X (метры) | Координата У (метры) |
|---|---|---|---|
| 193 | 4.10 | 537396.57 | 1181742.68 |
| 194 | 98.42 | 537395.89 | 1181738.64 |
| 195 | 6.51 | 537485.33 | 1181697.56 |
| 196 | 50.39 | 537482.65 | 1181691.63 |
| 197 | 53.25 | 537528.45 | 1181670.61 |
| 198 | 125.21 | 537506.29 | 1181622.19 |
| 199 | 59.17 | 537620.56 | 1181571.01 |
| 200 | 110.37 | 537675.62 | 1181549.35 |
| 201 | 49.57 | 537776.41 | 1181504.37 |
| 202 | 100.96 | 537800.12 | 1181460.84 |
| 203 | 48.66 | 537894.59 | 1181425.23 |
| 204 | 12.58 | 537937.44 | 1181402.18 |
| 205 | 6.49 | 537942.24 | 1181390.55 |
| 206 | 11.81 | 537947.98 | 1181387.53 |
| 207 | 112.43 | 537959.45 | 1181390.33 |
| 208 | 8.49 | 538058.47 | 1181337.07 |
| 209 | 7.99 | 538054.48 | 1181329.58 |
| 210 | 8.48 | 538061.52 | 1181325.80 |
| 211 | 5.43 | 538065.51 | 1181333.28 |
| 212 | 18.91 | 538070.34 | 1181330.80 |
| 213 | 5.50 | 538079.28 | 1181347.46 |
| 214 | 21.18 | 538074.45 | 1181350.09 |
| 215 | 126.30 | 538084.36 | 1181368.81 |
| 216 | 265.17 | 538199.01 | 1181315.83 |
| 217 | | 538434.54 | 1181194.00 |

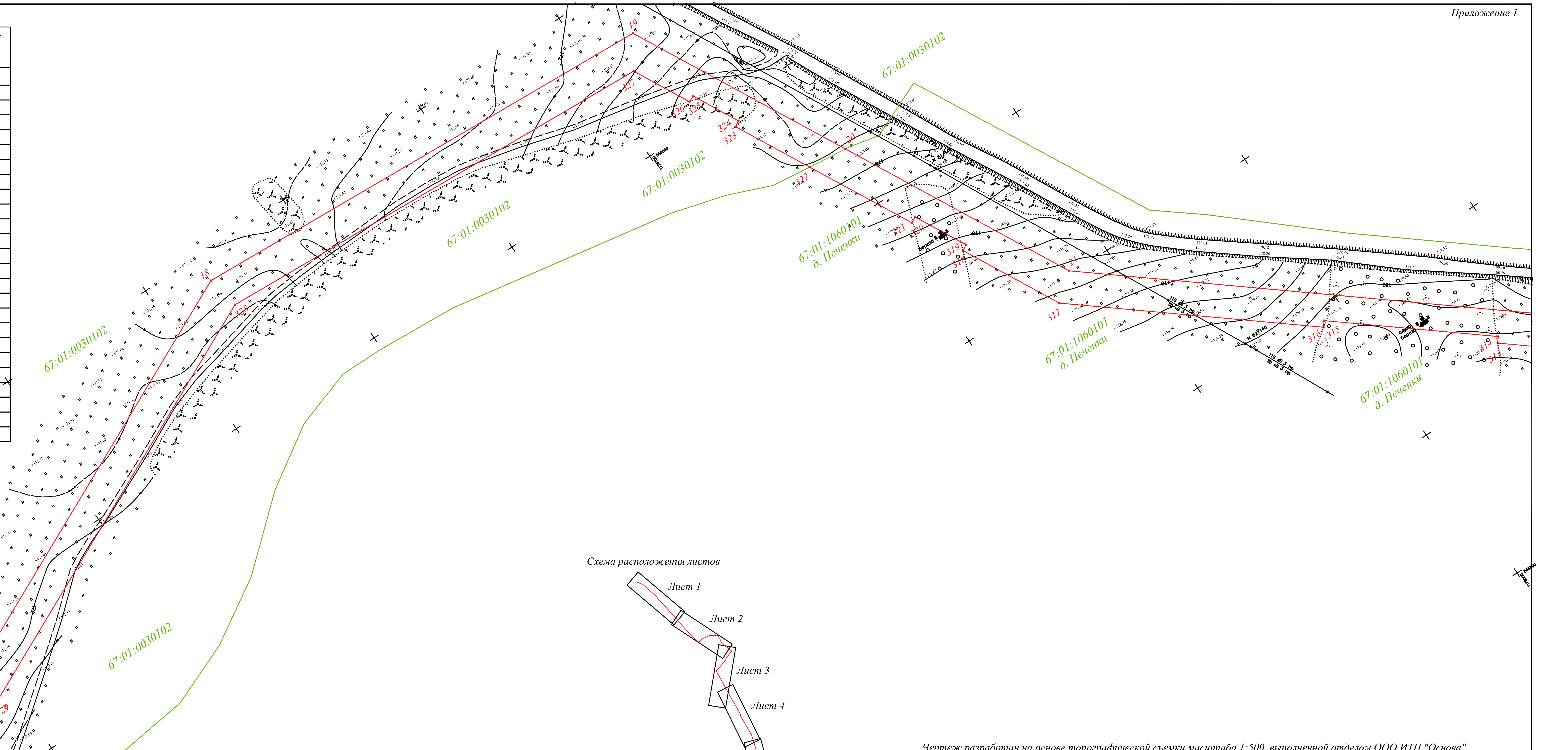


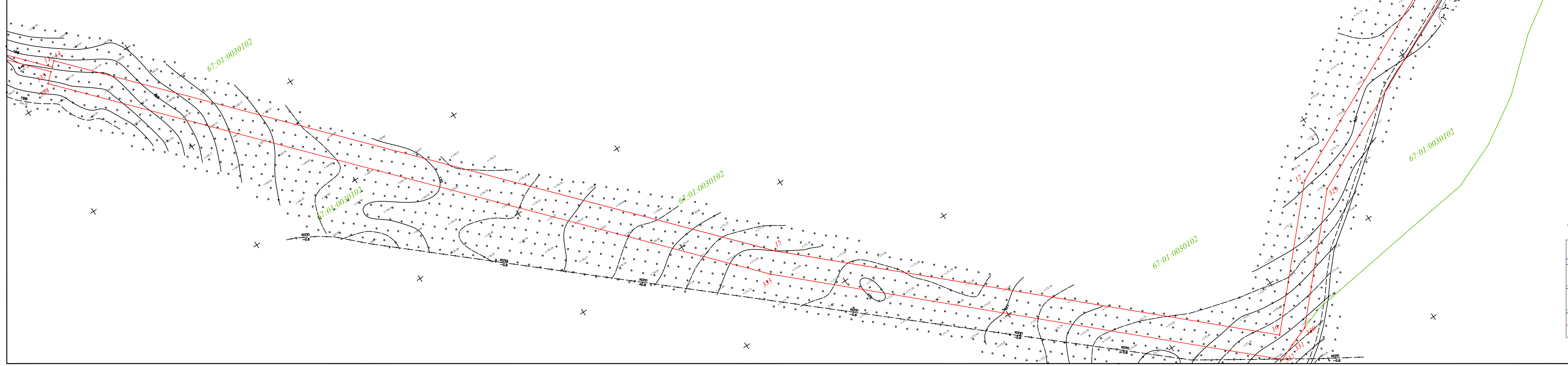


Схема расположения листов

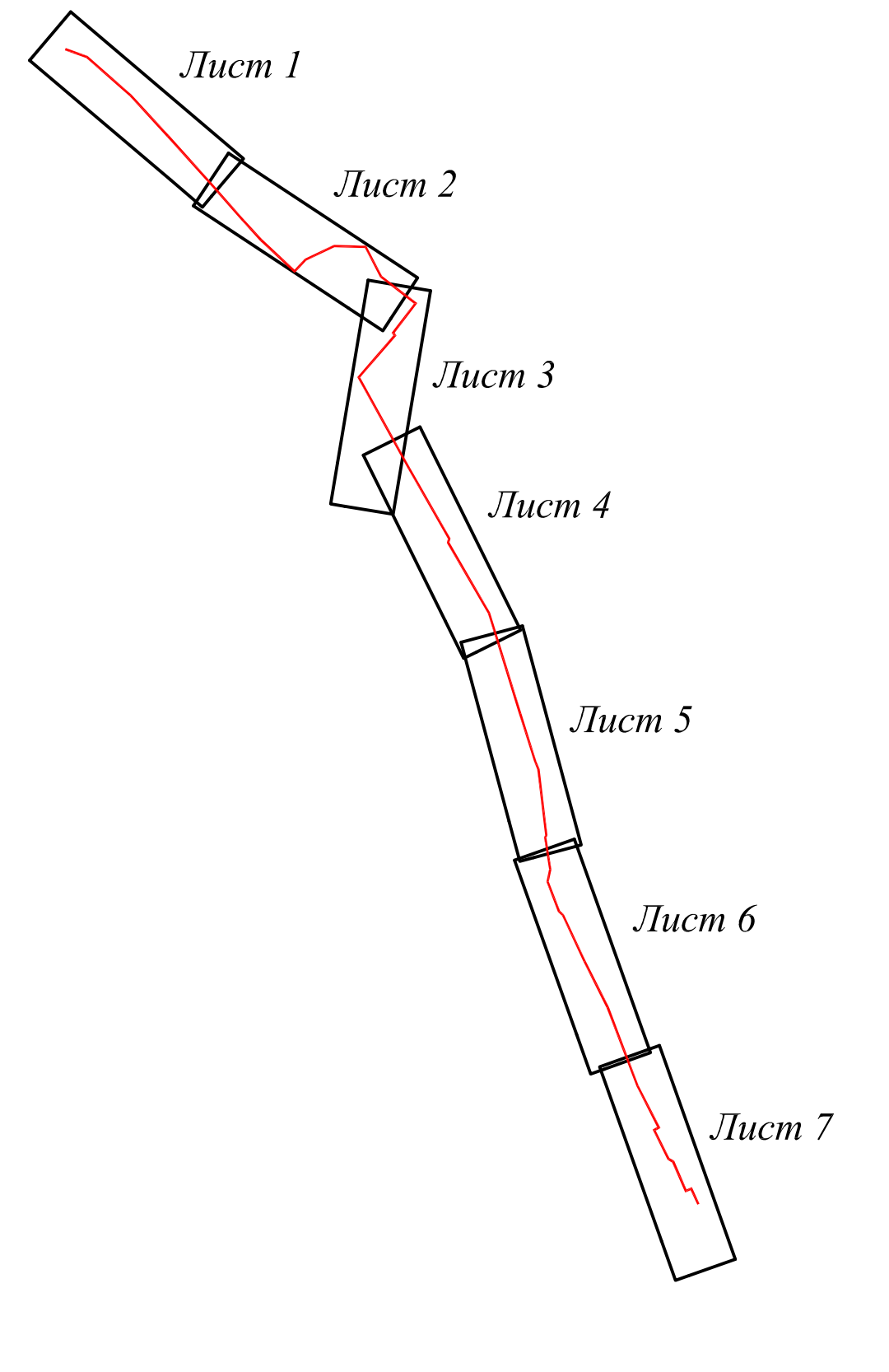


Условные обозначения

| | |
|---|---|
| 67:01:0030102:884 | - границы и кадастровые номера земельных участков, сведения о которых содержатся в ГКН. |
| 67:01:0030102 | - границы и кадастровые номера кадастровых кварталов |
| 1379638 | - границы и учетные номера субъекта, МО, населенного пункта |
| 8 9 | - граница красных линий земельного отвода, номера поворотных точек |

Чертеж разработан на основе топографической съемки масштаба 1:500, выполненной отделом ООО ИТЦ "Основа"
Система координат - МСК67, система высот Балтийская

| Изм. | Кол.уч. | Лист | N док. | Подп. | Дата | |
|---|---|---|---|---|---|---|
| | | | | | | Адрес объекта: Смоленская область, Велижский район, Печенковское сельское поселение |
| | | | | | | Объект: «Газопровод межпоселковый до г. Велиж Велижского района Смоленской области» |
| Директор | | Кухарев А.Н. | | | | Проект планировки и межевания территории |
| Разработал | | Владимирова | | | | Стадия: - / Лист: 2 / Листов: 7 |
| Проверил | | Кухарев А.Н. | | | | |
| | | | | | | Проект межевания территории. Чертеж красных линий. Масштаб 1:2000 |
| | | | | | | ООО «ИТЦ Основа» Смоленск, 2016 |