

# ул.Энгельса

1 уч. от ул.Бембеля - в тупик

(км 0+000 - км 2+969)

2 уч. от ул.Энгельса 1 уч. - до реки

(км 0+000 - км 0+200)

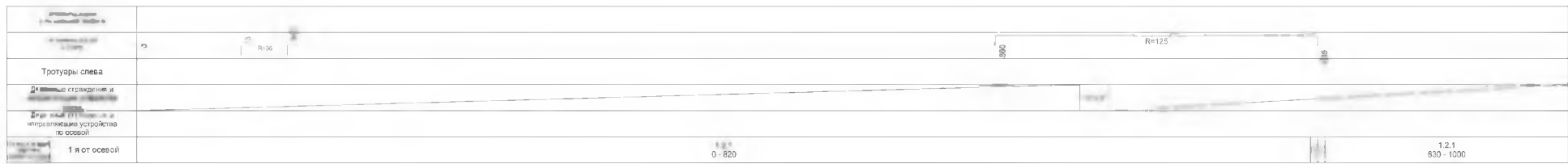
Согласовано		

--	--

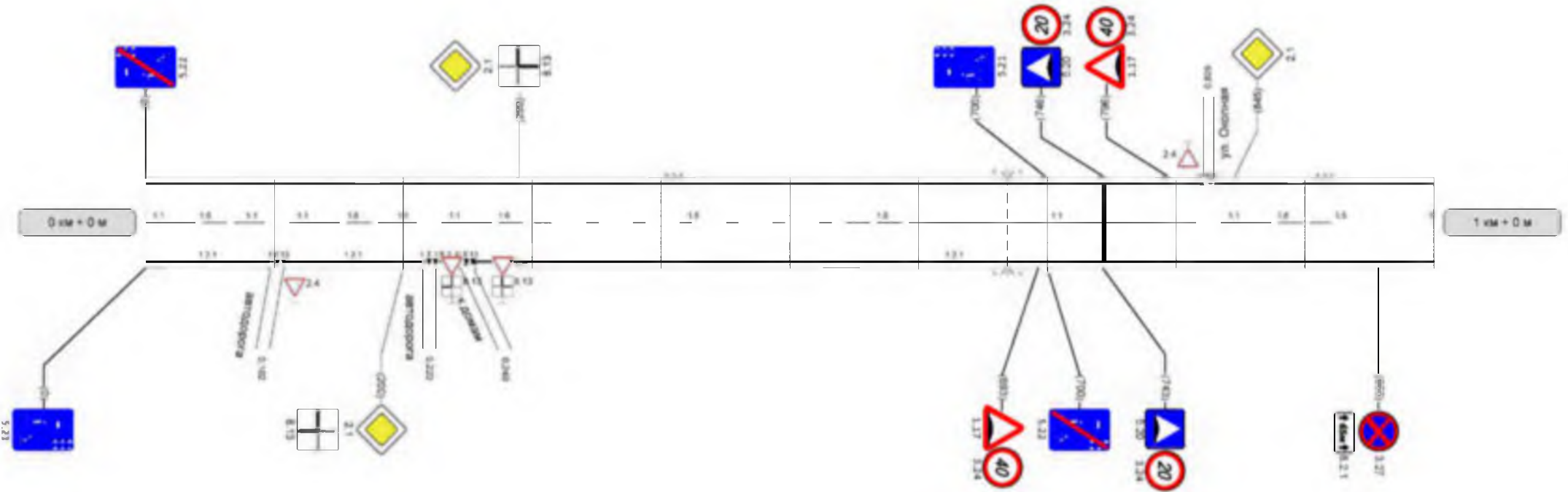
Подп. и дата	
--------------	--

Инв. № подл.	
--------------	--

						ПОДД			
						Изменения в проект организации дорожного движения на территории Велижского городского поселения			
Изм.	Кол.уч.	Лист	Недоп.	Подп.	Дата	ул.Энгельса	Стадия	Лист	Листов
Разраб.		Якшин			2016			1	5
Проверил		Купцова			2016				
						Схема расстановки технических средств организации дорожного движения	филиал СОГБУ "Смоленскавтодор"- "СМЭУ"		

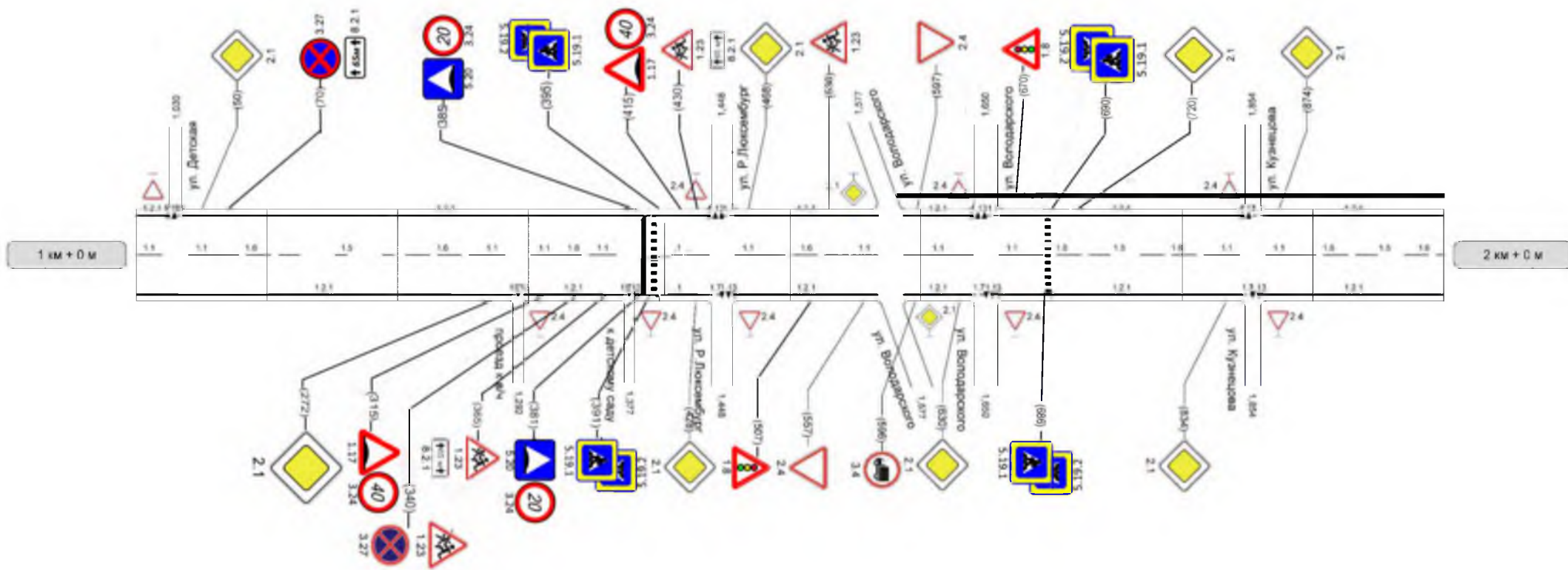


ул. Энгельса 1-й участок



Элементы знака и стандартные объекты	
Элементы знака и стандартные объекты	1.2.1
Тротуары справа	1.2.1
Особые требования к разметке на участке 1088	1.2.1
Особые требования к разметке на участке 1088	1.2.1

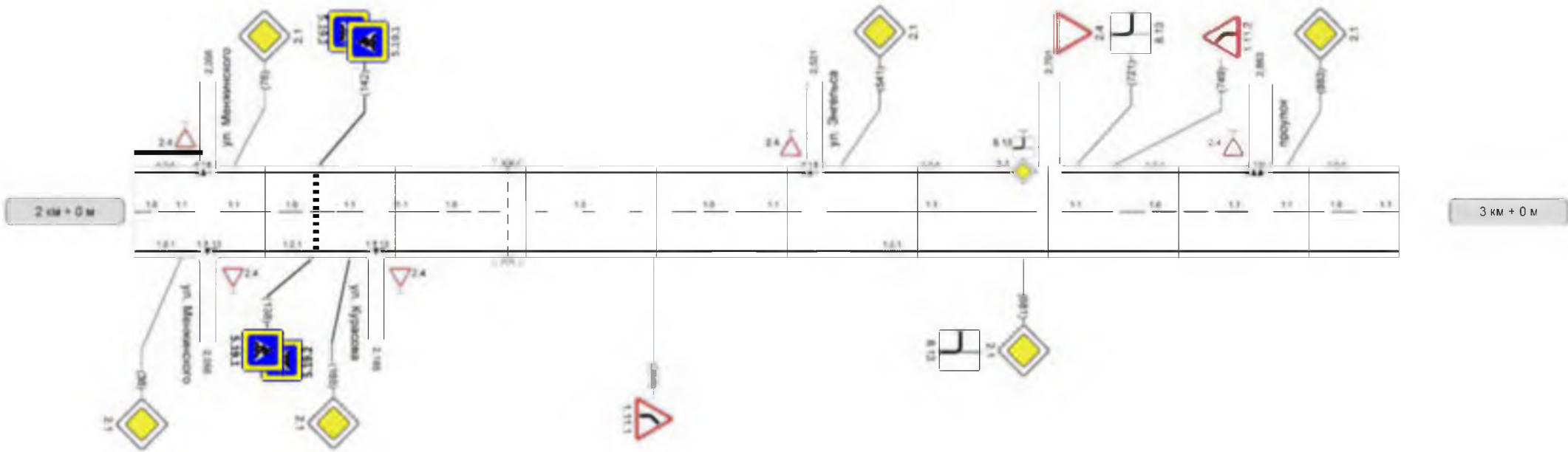
ул. Энгельса 1-й участок



Осевая линия	1.1 0 - 20	1.1 40 - 60	1.6 60 - 116	1.5 116 - 137	1.6 206 - 262	1.1 262 - 322	1.6 322 - 387	1.1 387 - 438	1.6 438 - 547	1.1 547 - 607	1.1 607 - 640	1.1 640 - 680	1.6 680 - 736	1.5 736 - 766	1.6 766 - 824	1.1 824 - 844	1.1 844 - 884	1.6 884 - 940	1.5 940 - 970	1.6 970 - 1000
1-я от осевой			1.2.1 0 - 287				1.2.1 287 - 372	1.2.1 382 - 418	1.2.1 458 - 567	1.2.1 587 - 639			1.2.1 661 - 646			1.1 1	1.1 1	1.2.1 882 - 1000		
Тротуары справа																				

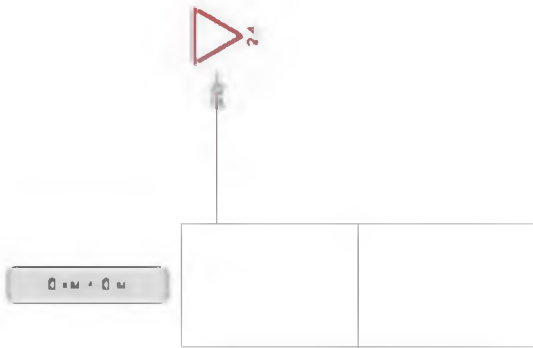


ул. Энгельса 1-й участок



Проектирование и изготовление дорожных знаков	Тротуары слева
	Проектирование и изготовление дорожных знаков и дорожных знаков с дополнительной информацией
Проектирование и изготовление дорожных знаков	3-ая от осевой
	2-ая от осевой
	1-ая от осевой

ул. Энгельса 2-й участок



Проектирование и изготовление дорожных знаков	Слева линия
	1-ая от осевой
	2-ая от осевой
	3-я от осевой
Проектирование и изготовление дорожных знаков	Тротуары справа

1 км + 0 м